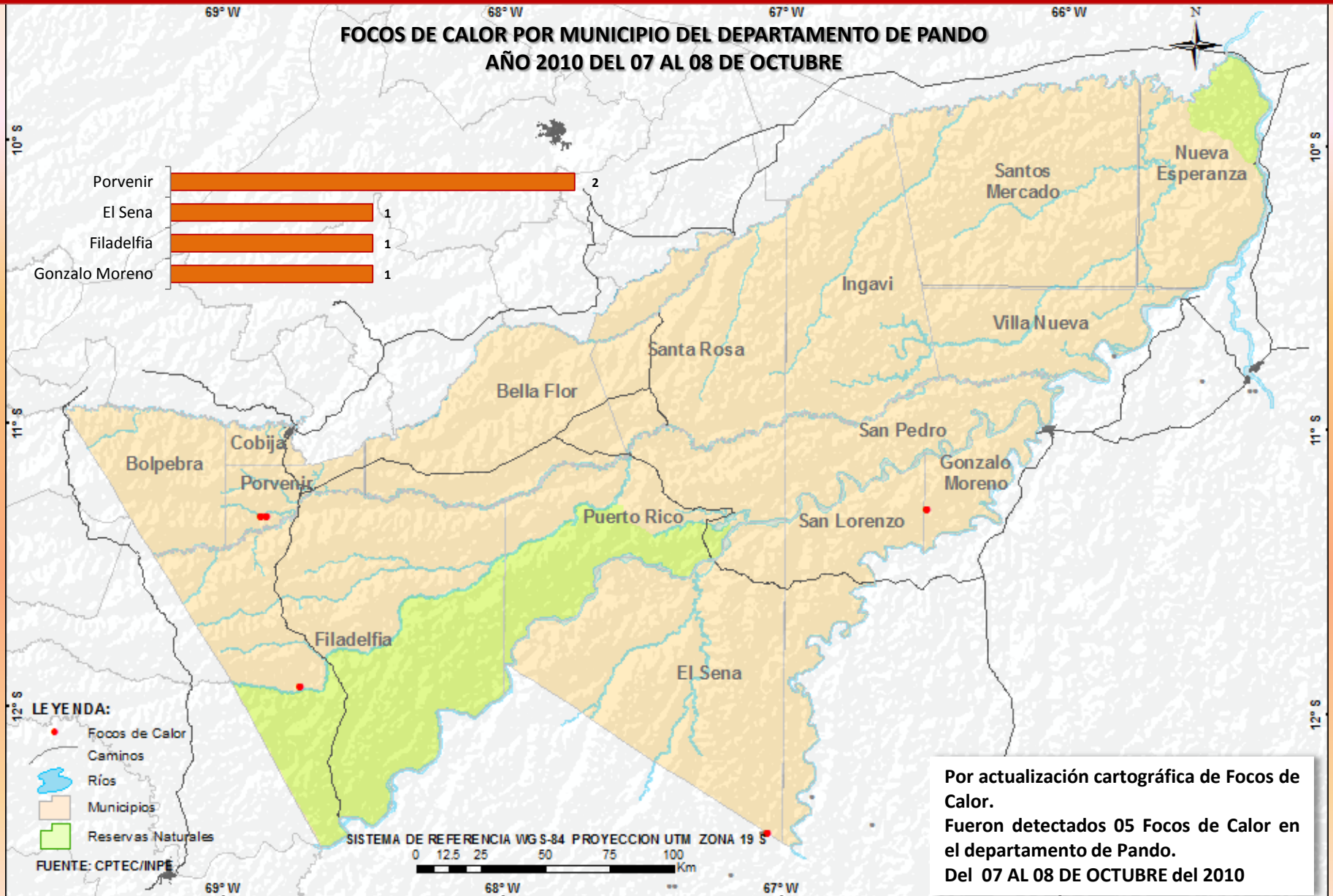


BOLETIN DE FOCOS DE CALOR

FOCOS DE CALOR POR MUNICIPIO DEL DEPARTAMENTO DE PANDO AÑO 2010 DEL 07 AL 08 DE OCTUBRE

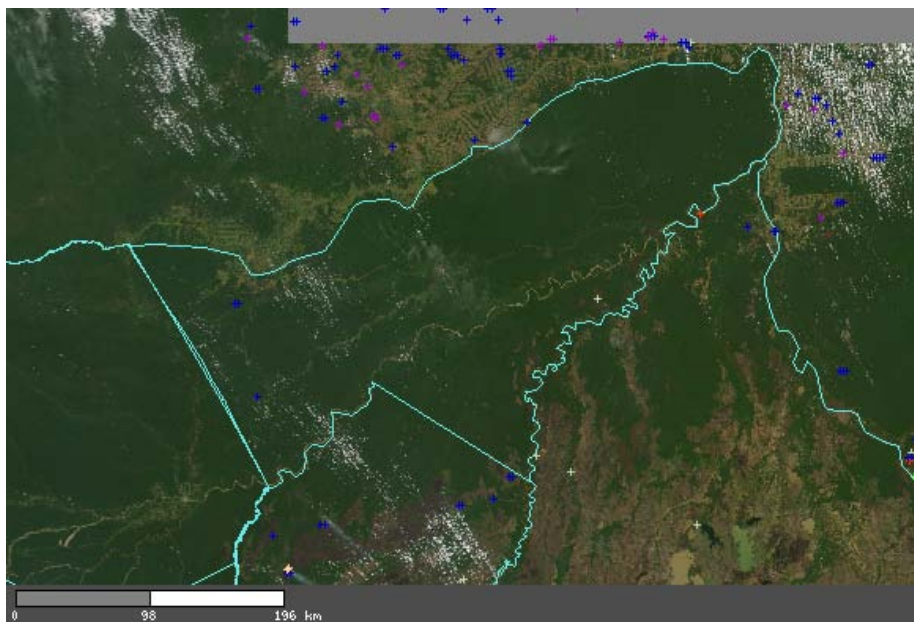


Por actualización cartográfica de Focos de Calor.
Fueron detectados 05 Focos de Calor en el departamento de Pando.
Del 07 AL 08 DE OCTUBRE del 2010

BOLETIN DE FOCOS DE CALOR

OTROS DATOS IMPORTANTES PARA LA REGIÓN

DISTRIBUCIÓN DE FOCOS DE CALOR DEL DEPARTAMENTO CON IMAGEN MODIS DE FECHA 08-OCT-2010

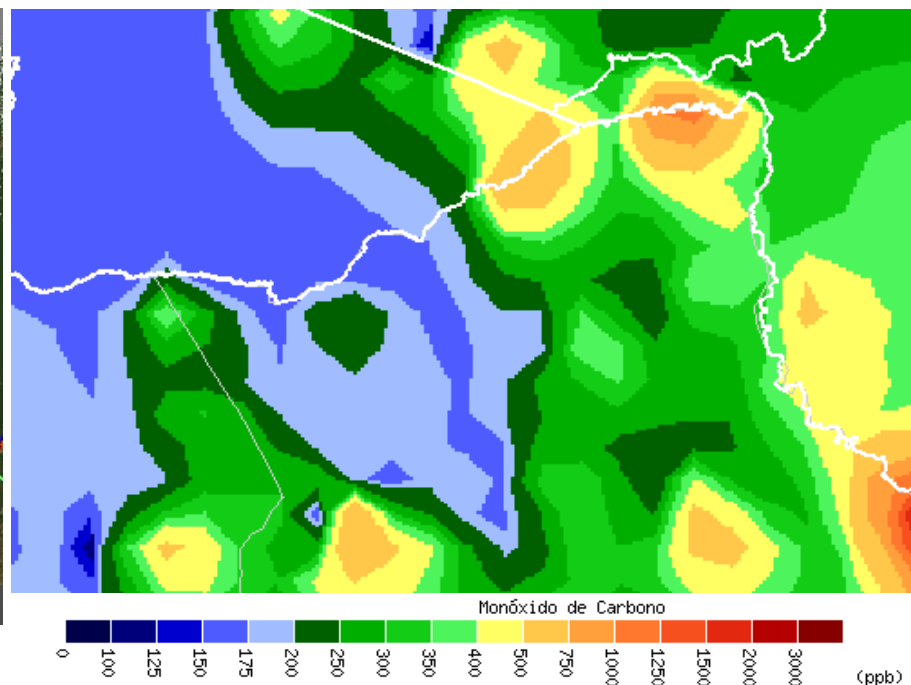


Para hoy 08-OCT-2010 existen 05 focos de calor en el departamento de Pando.

MAS INFORMACIÓN:

Reducido numero de focos de calor en el departamento.
Se identifica un foco de calor en la reserva Manuripi.
Riesgo de fuego –mínimo para toda la Región.
Las predicciones indican leves vientos en los próximos días y probabilidad de lluvias. Reducción del peligro de incendios no controlados por precipitaciones.

DISTRIBUCIÓN DEL MONÓXIDO DE CARBONO EN LA REGIÓN DE FECHA 08-OCT-2010



Contaminación moderada de monóxido de carbono, en la región este del departamento de Pando, tendencia a reducción de contaminación por disminución de incendios y/o quemas por precipitaciones en la región

Reducción de contaminación en los países vecinos.

FUENTES: CPTEC/INPE; Foster Brown (fbrown@uol.com.br)

CON APOYO DEL CONSORCIO MADRE DE DIOS – PANDO:

HERENCIA - UF - UAP - PEMD - UNAMAD - WHRC

ELABORADO POR:

Herencia
INTERDISCIPLINARIA PARA EL DESARROLLO SOSTENIBLE